鮪 漁 業

TUNA FISHING

No. 9 (June, 1954)

—印度洋に於ける母船水揚作業— 江之島丸（四〇トン）

The Investigative Society of Tuna Fishery, Misaki

鮪漁業研究會

大型漁船の御用命を待つ！

下田船渠株式會社設備概要

乾　船　渠　500 屯 — 1 基
引揚船架　500 屯 — 1 基
（最新算盤式完成）
同　上　300 屯 — 3 基
其の他鋼木造船造修設備一式

下田船渠株式会社で修理中の大洋漁業所属まぐろ船第七東丸（310 噸）

下田船渠株式會社

取締役社長　沢村久右衛門
常務取締役　沢村正三
静岡県下田港　電話伊豆下田 9・10・53
東京事務所　港區芝田村町4の13　電話芝（43）2539

神奈川縣漁船保険組合

組合長　矢板開一

神奈川縣庁水産課内
（電話本局（2）2331～9）

目　　次

三崎、東京、焼津港水揚調査を主体とする
遠洋鮪漁業の考察（昭和29年1月）…… 1—25

1. 調査の概要…… 1

2. 漁況の概要…… 1

3. 各漁場の漁況…… 2—15

4. 竿　　釣……15

月別、漁場別、鮪類漁獲調査表……(別表 1)……16—19

月別、漁場別、鮪類体長組成……(別表 2) A—C……20—25

鮪類標識放流実施について……26

技術を誇る

漁船建造並修理の御相談は

株式會社 **三保造船所**

取締役社長 植田文平

本社工場 清水市三保 TEL. 清水 2200—3

東京事務所 東京都中央區八重洲町3ノ7東京建物ビル
第705号 TEL. 千代田 (27) 5522, 6775

漁船の建造は

漁船建造實績 鋼製漁船創業以來90隻
建造船舶の66%

株式會社 **金指造船所**

本社工場 清水市三保四〇一〇ノ一九
電話清水2380—2

東京事務所 東京都港區芝浜松町二の一
電話 芝 (43) 445, 8707

三崎、東京、焼津港水揚調査を主体とする遠洋鮪漁業の考察　（昭和29年1月）

三　崎　神奈川縣水産試驗場
野村、佐野、齋藤、中込、上條
東京、焼津、勝浦　南海区水産研究所

1　調査の概要

1月操業分として調査せる鮪延縄船數は三崎 42, 東京 52, 焼津 159, 勝浦 88, 合計 341 隻でこの中、体長測定を実施せる船數は 249 である。

又竿釣船は東京 9, 焼津 59, 勝浦 4, 計 72 隻, 体長測定実施船數 46 隻である。

調査の対稱となつた漁場数はハワイ南西海区以下 15 漁場で屯數別操業状況は鮪漁場圖（昭 29. 1)に示した。

2　漁況の概要

11 月に急激に減少したマーシヤル諸島からハワイ南西海區にかけての漁場は 1 月も尙操業船數は極めて少い。又舊南洋庁沿海南部では1月は東カロリン諸島方面の操業が比較的多くなりニューギニヤ北側からソロモン群島及珊瑚海方面も 12 月に引続き操業船数は多い。又 10. 11 月と活況を呈したバンダ海, 小スンダ, チモール沿海方面は1月に入つて急激に減少しスマトラ西岸沿海方面の操業船が現はれ印度洋漁場が次第に西に擴がり始めている。

北部太平洋方面では伊豆諸島から小笠原にかけては 28° 線まで漁場が形成され 150° E 以東では12月の 33°—35° N の漁場が稍南下して 30°—32° N 線に沿つて漁場が形成されている。

キハダはソロモン、ニユーカレドニヤ方面は引續き率が高く、印度洋方面は稍低下しているがスマトラ西岸は稍高くなつている。

メバチはハワイ南西海區 10°N 線では率が高く、スマトラ西岸でもかなり高率を示しその他は全般に率が低い。

クロカワは赤道以北の漁場は何れも低率でソロモン、ニユーカレドニヤ、バンダ海及スマトラ西岸が稍多い。

11月を中心にして出現したニユーカレドニヤ、及印度洋方面のマカジキは1月には減少している。

3 各漁場の漁況

A ハワイ南西海区 (0°—20°N, 180°—160°W)

5°N 以北

10 月には7隻調査したが 11 月は3隻に減少し12月は1隻も調査せず1月も僅かに1隻の調査で操業船数が極めて減少している。水温は 26.6—26.7°c で 11 月に比べ約 1°c 低下している。

漁況は 10. 11 月に比べキハダは稍少いがメバチは著しく高率となつておりクロカワは1月は特に低下している。

(キ ハ ダ)

28年8月から 11 月の間 0.8—1.2 程度の率を示していた 5°N 以北のキハダは1月に入つて 0.41 となり稍少くなつているが28年1月とは同率である。体長未測定。

(メ バ チ)

28年5. 6 月はその前年と同程度の 2.5 前後の率を示していたメバチは 8. 9 月と次第に低下し 10. 11 月は急激に減少していたが 1 月の 1 隻は 4.04 の高率を示している。

28年1月も 11 隻の平均釣獲率は 2.67 で比較的高く、最高 4.16 に達している船もあり1月はメバチが増加する様に思はれる。

体長組成は大型 25.5%、中型 37.6%、小型 25.9%、ダルマ 11.1% で28年1月の中、小型魚の多い組成に稍似ている。夏季に於ては大型魚の率は 40% 前後を占めており冬季は明かに大型魚の率が低下している。

(ビ ン ナ ガ)

ビンナガの釣獲率は 0.06 で極めて少く、前年の冬季間に比べても少い様である。体長組成は測定數が極めて少いのではつきりしないが型は比較的大きく 91—120 cm のもので 101 cm 以上の大型は 77.8% に達し前年冬季の組成と大体同じである。

(ク ロ カ ワ)

赤道以北の漁場では冬季間クロカワの率は全般に低下することは前年もみられた現象であるが本年も同様の傾向が現はれており、この漁場でも 11 月以降急激に減少し1月は 0.19 の低率となつている。

体長組成は比較的型が小さく 141—160 cm が 67.4% で過半數を占め 201cm 以

上は極めて少い。

B 北部西經漁場 ミッドウエー海區, 30°—40°N, 180°—140°W の海域

兩漁場で各1隻の調査を行つている。12月に比べ水温は稍低下して 17.0—19.7°c となつてゐり 28年1月に比べても稍低い様に思はれる。

12月に比べて兩海区共メバチの率は稍低下しビンナガはミッドウエー海区では稍増加しているが 30°—40°N, 180°—140°W の海域では減少している。

(キ ハ ダ)

11 月は兩海區共 0.15—0.19 の率であつたが12月にはミッドウエー海区では中小型キハダが 0.13 の率でとれてゐり1月に入つては兩海区共殆どとれていない 28年1月も同様の傾向を示している。

(メ バ チ)

12月にはミッドウエー海区 1.89, 30°—40°N, 180°—140°W の海域 2.56 であつたが1月は前者が 1.42, 後者は 1.93 で何れも減少している。 28年1月の 3.0—3.3 に比べ著しく低率である。

体長組成はミッドウエー海区では 91—110cm に第1の山があり 141—160cm に第2の山が現はれてゐり12月と略同じ組成を示している。 30°—40°N, 180°—140°W の海域の組成も略同じ傾向が現はれている。 日本近海のビンナガ漁場では全般に小型の率が高いがやはり 91—100 cm に第1の山が現はれ、次いで 111—130cm に第2の山があり 150°E 以東の漁場では 141—150cm に第3の山もみられる。

(ビ ン ナ ガ)

12月には 0.56 の低率にすぎなかつたミッドウエー海区では1月に入つて 2.34 に増加している。特に西よりの漁場では率が高い様で 30°N, 180°—177°W では釣數 13350, 尾数 542 尾, 釣獲率 4.06, 29°—30°N, 173°—170°W では釣數 15990 尾數 145 尾, 釣獲率 0.91 で東よりでは著しく低率である。又 30°—40°N, 180°—140°W の海域では12月は 1.09 であつたが2月は 0.72 で低下している。

体長組成は 30°N 線を境としてかなり異つている模様でミッドウエーでは型が大きく 81—110cm に中心があり 101cm 以上が 36.5% を占め 80cm 以下は極めて少いが 30°—40°N, 180°—140°W では 51—60cm に第1の山が現はれ 91—100cm に第2の山が現はれてゐり 101cm 以上は含まれていない。兩海区の組成の相違は12月にも同様に明瞭に現はれている。

（カ　ジ　キ　類）

兩海区共クロカワは殆どとれていない。

12月に比べマカジキは稍少くなつているがメカジキは僅かに增加している。

マカジキの体長組成は 161—180cm が過半數を占めており、日本近海のビンナガ漁場に比べると型が大きい。メカジキの組成も中心は 151—180cm 附近にあり日本近海の漁場に比べると型が大きい。

C 旧南洋庁沿海南部 (0°—10°N, 130°—180°E)

170° E 以 西

1月には15隻の調査を行つているが10月以降減少したマーシャル諸島東側水域は1隻も調査されていない。15隻の中 130°—150°E の西カロリン諸島方面6隻 150°—170°E の東カロリン諸島方面が9隻となつている。

水温は 8°—18°N, 150°—160°E では 27.2—27.9° c 流向 W, NW 0.8—1.2′ 南よりでは 28°—29.5°c が多い。12月に比べ漁況は全般に低下しているが東西兩カロリン水域を比較すると次表の様になりキハダは西カロリン水域がメバチ、クロカワは東カロリン水域が多くなつている。

旧南洋庁沿海南西 (170°E 以西)　　29年1月

区　分	操業区域	調査隻數	操業回數	鈎　數		きはだ	めばち	くろかわ	まかじき
西カロリン (130°—150° E)	0°—8° N 136°—148° E	6	89	146,217	尾　數	3959	1151	286	13
					釣獲率	2.71	0.79	0.20	0.01
東カロリン (150°—170° E)	1°—10° N 150°—171° E	9	155	241,585	〃	4007	2224	834	183
						1.66	0.92	0.35	0.08

（キ　ハ　ダ）

12月に釣獲率 3.02 と稍增加した西カロリン諸島方面のキハダは1月には稍低下して 2.71 となつている。特に南よりでは率が高く 0°—2°N, 136°—141°E で操業した2隻は 4.03, 6.74 の高率を示し 5°N 以北では低率である。

又東カロリン諸島方面は 10.12 月は 2.0 前後の率であつたが1月は稍低下して 1.66 となつている。之も南よりでは明かに率が高く 1°—6°N, 150°—154°E で操業した2隻は 4.3 前後の率に達しており 8°—10°N, 150°—163°E では 0.6—1.0 程度の率となつている。

キハダの体長組成は中、小型魚が過半數を占めており大型魚は極めて少い。

又 100cm 以下のキメジも極めて少い。西カロリンと東カロリンの組成は殆ど同

じで僅かに西カロリン側の組成が大きい様である。

（メ　バ　チ）

9月以降増加して 10.11 月には 1.4 前後の釣獲率を示した西カロリン方面のメバチは12月から稍低下して12月 1.19, 1月 0.79 となつている。キハダと逆に大体 5°N 以南は低率である。

東カロリン方面は 11.12 月は 1.3 前後の率であつたが1月は 0.92 に低下ししいる。之も南よりでは稍率が低い模様で 9°—10°N, 152°—155° E で操業した1隻は 2.23 の率に達している。

メバチの体長組成は従來の調査と同様、中、小型魚を主としているが東西兩カロリン水域を比較すると右表に示す様に西カロリン側の組成が大きく 12 月と全く同じ傾向が現はれている。

旧南洋庁沿海南部（170°E 以西）経度別メバチ体長組成（29. 1）

区分	操業区域	調査隻数		100cm以下	101—110	111—120	121—130	131—140	141—150	151—160	161—170	計	漁獲尾数
西カロリン (130°—150° E)	0°—8° N 139°—147° E	4	尾數	18	11	35	44	84	70	50	5	317	822
			%	5.7	3.5	11.0	13.9	26.5	22.1	15.8	1.6	100	
東カロリン (150°—170° E)	1°—10° N 150°—171° E	5	〃	39	24	68	69	80	47	18	5	350	1078
				11.1	6.9	19.4	19.7	22.9	13.4	5.1	1.4		

（ビ　ン　ナ　ガ）

ビンナガの釣獲率は 0.01 で極めて少い。

ビンナガの体長組成はハワイ南西海区と全く同じで 91—120cm のもので中心は 101—110cm にあり 28年1. 2月の組成と近似している。

（ク　ロ　カ　ワ）

クロカワは昨年と全く同じ傾向を示し冬季は低率となつている。特に西カロリン方面は低率で11月以降釣獲率 0.2 にすぎない。東カロリン方面は12月以降低率となつているが1月は 0.35 で28年1月と大体同率である。

体長組成は従來の調査と同じで 151—170cm に中心があり 150cm 以下の率が 20% に達しており 201cm 以上の大型魚は 14.2% である。西カロリンと東カロリン方面とを比較すると前者が僅かに型が大きい。

（その他のカジキ類）

シロカワは釣獲率 0.01 の低率にすぎず東西兩カロリン共同率である。

体長組成は 141—170cm の比較的小型のものと 201cm 以上の大型が大部分で 171—220cm の中型魚は含まれていない。尚 201cm 以上の大型は何れも西カロ

リン方面の南よりに多い。

マカジキの釣獲率は平均 0.05 で従來の調査に比べると多くなつている。

特に多いのは 8°—10° N, 150°—155°E で操業した3隻で 0.27 前後の率に達しており 5°N 以南では極めて少い。

体長組成は 141—170 cm 程度のものが最も多いが 101—120 cm の幼魚の率も相當高い。

メカジキも極めて少く体長組成は北部太平洋に比べると稍大きい。

D ソロモン及ニユーカレドニヤ海区

ソロモン海区, ニユーカレドニヤ海区

1 月はソロモン海区で 29 隻、ニユーカレドニヤ海区で 12 隻の調査を行つている。

ニユーギニヤ北側からソロモン群島周辺にかけては水温は比較的高く 28.5—30° c, SW, NW 又は NE, SE の流れがみられ、濠洲東側の 18°—23°S, 148°—156°E 附近では 26.2°c—28.3°c で流向は NW 方向が多い。

重なる魚種の漁況を緯度別に示すと次表の様になる。

ソロモン、ニユーカレドニヤ海区 緯度別漁況 (29. 1)

	区分	操業区域	調査隻数	操業回数	鈎数		きはだ	めばち	びんなが	くろかわ	まかじき
ソロモン	A 0°— 5°S	0°—5° S 143°—156° E	11	182	308,952	尾数	10880	830	267	1007	9
						釣獲率	3.52	0.27	0.09	0.33	0.0
	B 5°—10°S	5°—8° S 150°—157° E	3	90	157,480	〃	4806	326	59	593	5
							3.05	0.21	0.04	0.38	0.0
	C 10°—12°S	10°—12° S 153°—165° E	5	85	142,488	〃	5085	244	2762	725	5
							3.57	0.17	1.94	0.51	0.0
	D 12°—15°S	12°—15° S 145°—160° E	8	141	229,059	〃	8395	368	8091	1773	289
							3.66	0.16	3.53	0.77	0.13
ニユーカレドニヤ	E 15°—20°S	15°—20° S 148°—165° E	8	170	282,414	〃	8931	285	9253	1841	425
							3.16	0.10	3.28	0.65	0.15
	F 20°—25°S	20°—22° S 153°—155° E	2	39	71,700	〃	1579	76	2124	518	32
							2.20	0.11	2.96	0.72	0.04
	G 25°—30°S	26°—37° S 168°—169° E	1	42	50,400	〃	1872	149	1619	358	92
							3.71	0.30	3.21	0.71	0.18
	H 30°—35°S	32°—23° S 154°—156° E	1	13	20,800	〃	999	25	417	171	111
							4.80	0.12	2.00	0.82	0.53

(キ ハ ダ)

キハダの釣獲率は各緯度に亘り大体平均して 3.0—3.6 程度の率を示しているが 20°—25°S, 153°—155°E のみ 2.20 で低率でありシドニー沖合の 32°—35°S,

154°—156°E では 4.80 で稍高率である。

キハダの体長組成は圖に示した様に南による程型が大きくなる模様で 5°S 以北では中、小型魚が主で大型魚の率は 3.6% にすぎず中型 61.2%、小型 28% であるが 5°—10°S の間では大型の率は 21.3% に增加し中型 61% 小型 17.3% で小型は減少し 10°—15°S の間では大型 25.9% 中型 67.8% 小型 5.2% で小型が非常に少くなる。

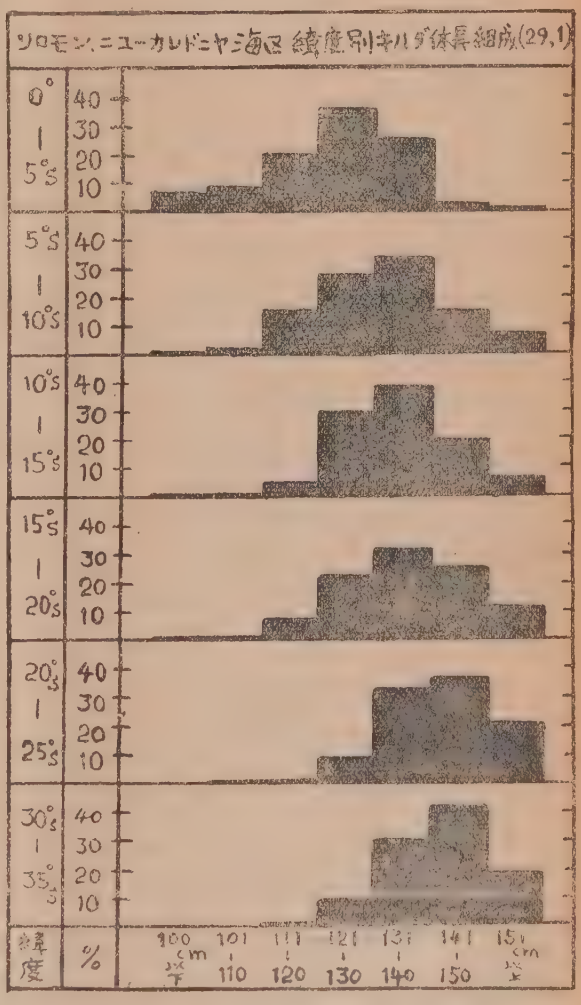

更にニューカレドニヤ海區に入ると 15°—20°S では大型 36.3%、中型 54.3% 小型 7.8% 20°—25°E では大型 56.8% 中型 42.1%、小型 1.1% で大型魚が急激に增大する。

更に南の 30°—35°S では大型 59.8%、中型 39.1% 小型 1.0% となつている。

(メ　バ　チ)

メバチは全般に極めて低率であるが特に南による程率が低い。0°—10°S の間では平均釣獲率は 0.2—0.3 であるが 10°S 以南では 0.1—0.2 にすぎない。

但し 26°—27°S, 168°—169°E のニューカレドニヤ島東南側では 0.30 で稍多い。

メバチの体長組成は中、小型魚が主で大型魚の率は極めて低い。特に 10°S 以北では小型が多く 10°S 以南では中型魚が稍多くなつている。

(ビ　ン　ナ　ガ)

ビンナガは 11 月は尙低率であつたが 12 月に入つて增加し 1 月には更に增加している。

ビンナガは緯度別漁況にも示した様に 10°S 以北では極めて低率で 0.01 以下で

あるが 10° S 以南では 2.0—3.5 程度の釣獲率となつており特に 12°—20° S の間に高率である。又經度別にみると 160°E—165°E の東よりでは 12°—20° S の間に於て 4.0—4.8 の高率の船が多い。

ビンナガの体長組成はソロモン海区では 81—100 cm が多く 78% を占めており 101cm 以上は 21% である。

ニューカレドニヤ海区では型は稍大きく 91—110 cm が 92% で過半數を占め 101cm 以上が 46% に達している。この組成は 12 月と大体同じである。

(クロカワ)

12 月に比べると、ソロモン海区では僅かに增加しているがニューカレドニヤ海区では相當率が向上している。

クロカワも南よりに率が高く 10°S 以北では 0.35 前後となつており特にニューギニヤ北側水域では低率である。10°—12°S の間では 0.51 で稍多くなり 12°—30°S の間では 0.71—0.77 更に南の 30°—35°S では 0.82 となつている。

クロカワの体長組成もキハダの場合と大体似て北よりでは型が小さく南よりでは型が大きい。即ち 5°S 以北では 150cm 以下が 30%、151—170 cm が 38.1% 201cm 以上の大型は 9.3% であるが 5°—10° S では 150 cm 以下が 14.1%、151—170cm が 32.1%、201cm 以上は 25% である。

10°S 以南では 150cm 以下は極めて低率となり中心は 10°—12° S では 151—170cm, 12°—15°S では 161—180cm となつている。

ニューカレドニヤ海區では 15°—20° S の間では中心は 161—180cm, 20°—25°S では 171—190cm, 30°—35°S では161—200cm に中心が來ている。ニューカレドニヤ海區に於ては 201cm 以上の大型魚の率は平均 30% となつている。

(シロカワ)

シロカワは 12 月に比べソロモン海区では僅かに低下しているがニューカレドニヤ海區では 11. 12 月の 0.29、0.27 に比べ 0.07 で著しく低下している。

体長組成はソロモン海区では比較的型が小さく 170 cm 以下のものが多いが特に 10°S 以北の型が小さくニューカレドニヤ海區では 151—200 cm 程度のものが多い。

(マカジキ)

ソロモン海區に於ては低率で平均釣獲率 0.04 にすぎないが 12°S 以北では殆ど釣れず 12°—15°S の間では 0.13 で多くなつている。

ニューカレドニヤ海区では 15°—20° S の間は 0.15 で稍多くその南側の 20°—

22°S, 153°—155° E では 0.04 で比較的少く更に南の 26°—27°S, 168°—169° E では 0.18, 32°—33°S, 154°—156°E では 0.53 で著しく多くなつている。

マカジキの体長組成はソロモン海区では測定數が極めて少いためはつきりしないがニユーカレドニヤ海区では 12 月の組成と同様極めて大型のもので過半数は 191—220cm に含まれる。

E バンダ, フロレス海区

11.12 月に各 10 隻づゝの操業が行はれたバンダ海は 1 月に入つて操業船數は急減して僅か 1 隻がバンダ海東部水域で操業している。水温は 29.3—29.8°c で 12 月に比べ稍低い様である。12 月に比べキハダ、クロカワ、シロカワは相當增加しているがメバチは減少している。

(キ ハ ダ)

キハダの釣獲率は 11 月 3.74、12 月 2.84、1 月 3.91 で 12 月に 1 旦低下して 1 月は再び增加している。

キハダの体長組成は 81—90cm に第 1 のモードが現はれ 121—130cm に第 2 のモードが現はれており 141—150cm に第 3 のモードがみられる。12 月も第 1 第 2 のモードは同じ階級に現はれているが第 3 のモードは明瞭でない。12 月は 141 cm 以上の大型は 17.6% であつたが 1 月は 41.3 % で著しく大型の率が增加している。

(メ バ チ)

從來の調査ではバンダ海のメバチは比較的率が高く 11.12 月も 1.0 前後の率を示していたが 1 月は急減して 0.09 にすぎない。

体長組成は測定數が極めて少いため明かでないが從來の大型の率の比較的多い群と異り小型魚が多くなつている。

(ク ロ カ ワ)

クロカワの率は 11.12 月共 0.2 程度で比較的低率であつたが 1 月は 0.87 で相當高くなつている。

クロカワの体長組成は 11.12 月の組成と大体似ており中心は 171—200cm にきている。201cm 以上の大型魚は 20.6% で 11.12 月に比べ僅かに大型は少い。

(シ ロ カ ワ)

シロカワも 11.12 月は 0.15—0.20 程度であつたが 1 月は急增して 1.06 となつている。

体長組成は 11. 12 月に比べると 201cm 以上の大型の率は著しく少く中、小型魚が多い。

F 印度洋方面　ジヤワ沿海　濠洲西方海区　スマトラ西岸沿海

1 月はジヤワ沿海 3 隻、濠洲西方海区 1 隻、スマトラ西岸沿海 2 隻、計 6 隻の調査を行つている。

水温はジヤワ沿海では 28.3—29.6°c で 12 月より水温は稍高くなつているがスマトラ西岸沿海では南よりで 26.5°—28.0°c の比較的低水温もみられ 7°N, 100°E 附近では 28.7°—29.3°c で稍高い。

漁況はジヤワ沿海及濠洲西方海区ではキハダ、マカジキは減少しているがインドマグロは稍増加している。

スマトラ西岸沿海ではキハダ、メバチ、クロカワの率が高い。

(キ　ハ　ダ)

12 月のキハダの釣獲率はジヤワ沿海 2.85, 濠洲西方海区 4.48 であつたが 1 月は前者が 1.37, 後者が 2.16 で大体半減している。

一方スマトラ西岸沿海の 2 隻は 3.86 で前 2 漁場に比べかなり高率を示している。

キハダの体長組成はジヤワ沿海、濠洲西方海区共大型魚の率は 40% 前後の高率を示しているが 12 月の大型魚 70% 程度に比べると大型が減つて中型が増加している。

スマトラ西岸沿海も大型 38.5%, 中型 33.3% で大型の率が高いが 100cm 以下のキメジも 17.6% 含まれ 12 月のバンダ海、小スンダ, チモール沿海及び 1 月のバンダ海と同様 81—90cm にかなり顕著なモードが現はれている。

(メ　バ　チ)

ジヤワ沿海では 5 月から 10 月の間はメバチは 1.0—1.5 程度の比較的高率を示していたが 11 月以降減少して 0.5 程度になつている。

濠洲西方海区では 4 月には 1.4 でかなり高率を示したがその後 11 月まで未調査で不明であるが 11 月、1 月は大体ジヤワ沿海と同率である。

スマトラ西岸沿海では 1.28 で前記 2 漁場に比べ約 2 倍の率を示している。

体長組成はジヤワ沿海、濠洲西方海区は大体似ており大型魚が 40% 前後を占めており中型魚 50% で小型の率は少い。

一方スマトラ西岸沿海の組成は前記 2 漁場と全く異り大型魚の率は僅かに 6% にすぎず中型 41%、小型 40%、ダルマ 13% で中小型魚が過半数を占めている。

（ビ ン ナ ガ）

ジヤワ沿海に於ては4月から9月の間はビンナガの率は高く 3.5—5.2 程度となり特に7月—9月は高率であるが 10月以降は減少し1月は0.22で極めて低率となつている。又濠洲西方海区では4月には2.45で稍率が高かつたが11月は0.25で最低を示し12月 0.62, 1月 0.85 で稍率が増加している。

又スマトラ西岸沿海では 1 月の釣獲率は 0.59 となつているが 7°—9°S, 96°—98°E で操業した1隻は 0.19 の低率であり他の1隻も 6°—7°S, 98°—103°E では 0.20 の低率であるが 10°—11°S, 99°—100°E で操業した4回の率は 2.53 更に南の 19°—20°S, 106°E で操業した3回の率は 4.38 で明かに南による程高率となつている。

ビンナガの体長組成はスマトラ西岸沿海のものだけであるが測定數が少いためはつきりしないが大部分は 91—100cm の大きさである。

（インドマグロ）(Southern Bluefin)

インドマグロは 6.7 月の夏季はジヤワ沿海では全くとれていないが 9 月から冬にかけて増加している。12 月はジヤ沿海も濠洲西方海区も共に減少しているが1月に入つて共に1.5前後に増加している。一方スマトラ西岸沿海では全く釣れていない。

体長組成はジヤワ沿海の1隻で測定数か少いためか 111—170cm までの各階級が大体同じ率となつており 11. 12 月の組成に比べると型が小さくなつている。

（ク ロ カ ワ）

クロカワはジヤワ沿海では大体6月から10月の夏季を中心として率は 0.3 前後で低く冬季は稍向上する模様である。1月の率はジヤワ沿海 0.41, 濠洲西方海区 0.48 であるがスマトラ西岸沿海では 0.82 で前記2漁場に比べ約 2 倍の率となつている。

クロカワの体長組成は3漁場共 171—180cm 附近に中心があるが 201cm 以上の大型魚の率はジヤワ沿海が最も多く、濠洲西方海区は最も少い。

（シ ロ カ ワ）

ジヤワ沿海では5. 6月は0.6前後の釣獲率で比較的多く、7 月—9 月の間は低率である。10—12 月は 0.25 程度で1月には 0.15 に低下している。濠洲西方海区では11月は0.1で低率であつたが 12. 1月は0.4で稍多い。スマトラ西岸沿海も 0.16 で少い。

シロカワの体長組成はスマトラ西岸沿海のもので比較的型は大きく 181—220cm

に中心があり 201cm 以上の大型は 40% に達している。

（マ カ ジ キ）

ジャワ沿海では 9 月からマカジキが増加し 10—12 月の間は 0.17 程度の率となつており 1 月には 0.05 に減少している。 濠洲西方海区では 11 月 0.37, 12 月 0.29, 1 月 0.20 で次第に減少している。 スマトラ西岸沿海では 0.14 で稍多いがビンナガの場合と同様 10°S 以南に特に多くなつている。

マカジキの体長組成はスマトラ西岸沿海のもので中心は 161—180cm にあり 11. 12 月の小スンタ，チモール海又は濠洲西方海區の組成に近似している。

G 北部太平洋方面　西部太平洋亜熱帯海区　30°—35°N,1 50°—180°Eの海域

東北海區　伊豆諸島東方海區　南海々區

冬季ビンナガの盛漁期に入り操業船数も増加している。特に 28°—32°N, 135°—145°E 及 30°—32°N, 160°—170°E 附近に集中している。

水温は東北海區、南海々區の沿岸よりでは 17.0—17.3°c 程度の低水温もみられるが伊豆諸島から東では大体 18.2—21.5°c 前後の水温で 28 年 1 月に比べ僅かに高い様である。 28 年 1 月に比べ全般にビンナガの漁況は不良の模様であるが特に 150°E 以西の漁場は低率である。

全般の漁況は別表 1 に示したが西部太平洋亜熱帯海區及び 30°—35°N, 150°—180°E の海域について 10° 毎の経度別漁況を示すと次表の様になる。

西部太平洋亜熱帯海區　経度別漁況　（29. 1）

區分	操業区域	調査隻数	操業回数	鈎数		きはだ	めばち	びんなが	まかじき	めかじき
130°—140° E	28°—30° N 136°—139° E	65	756	1,054,687	尾数	824	3810	21504	666	971
					鈎獲率	0.08	0.36	2.04	0.06	0.09
140°—150° E	28°—30° N 141°—145° E	40	732	1,131,739	〃	316	1021	31757	861	846
						0.03	0.09	2.81	0.08	0.07
150°—160° E	28°—30° N 150°—157° E	2	38	48,900	〃	1	19	1499	77	27
						0.00	0.04	3.07	0.16	0.07
170°—180° E	28°—30° N 170°—178° E	2	33	55,615	〃	23	849	769	22	73
						0.04	1.53	1.38	0.04	0.13

30°—35°N, 150°—180°E の海域　経度別漁況　（29. 1）

區分	操業区域	調査隻数	操業回数	鈎数		きはだ	めばち	びんなが	まかじき	めかじき
150°—160° E	30°—32° N 151°—163° E	6	123	181,240	尾数	17	121	4144	141	398
					鈎獲率	0.01	0.07	2.29	0.08	0.22
160°—170° E	30°—32° N 158°—168° E	30	595	946,157	〃	73	2612	50350	300	1528
						0.01	0.28	5.42	0.03	0.16
170°—180° E	30°—34° N 175°—179° E	7	123	226,202	〃	13	1068	11990	86	247
						0.01	0.47	5.30	0.04	0.11

（キ　ハ　ダ）

全般にキハダは低率であるが 28°—32°N, 136°—140°E の伊豆諸島西側の水域では 0.08—0.18 の率で特に北側の 30°—32°N が多くなつている。

体長組成は全般的にいへば 71—90 cm に第1のモード 111—130 cm に第2のモードが現はれている。

150°E 以西の東北海区を除いた3漁場について檢討すると 140°E 線を境として西と東とでは明らかに西側の組成が大きく、東側は小さい。 即ち 130°—140°E の南海々区及び西部太平洋亞熱帶海區の 130°—140°E では 81—90cm 及び 121—130cm に夫々第1第2のモードが現はれているが 140°—150°E の伊豆東方海區及び西部太平洋亞熱帶海區の 140°—150°E では 71—80cm 及び 111—120cm に第1第2のモードが現はれ西側に比べて約 10cm づゝ小さくなつている。

又 30°—35°N, 150°—180°E の海域に於ては 81—100cm に第1のモードがみられ 121—130cm に第2のモードが現はれているがこの場合も西による程型が大きい様である。

尙別表2に示した様に西部太平洋亞熱帶海区で操業した竿釣船の測定によれば 41—50cm に顯著なモードが現はれ 71—90cm に第2のモードが現はれている。

（メ　バ　チ）

メバチは12月に比べると全般に率が低下しているが特に 140°—160°E の間では低率である。 130°—140°E の間では北側の南海々區では 0.57, 南側の西部太平洋亞熱帶海区では 0.36 で 140°—150°E の間では東北海區 0.08, 伊豆東方 0.17 西部太平洋亞熱帶海區 0.09 となつている。

150°—160°E の間は最も低率で 160°—170°E の間では 30°—32°N の間で 0.28 170°—180°E の間は最も率が高く、30°—34°N の間では 0.47, 28°—30°N では 1.53 となつている。

体長組成は 150°E 以西の各漁場に於ては明かに 91—100cm, 111—130cm 附近に第1第2のモードが現はれ 150°E 以東の漁場では更に 141—150cm に第3のモードがみられる。

以上の組成は12月の場合と殆ど同じである。

尙西部太平洋亞熱帶海區の 130°—150°E の間では 71—90cm のダルマは 25% を占めて最も型が小さい。

尙別表2に示した竿釣船のメバチは西部太平洋亞熱帶海区では最も型が小さく 61—80cm が過半数を占め東北海區では 71—80cm に小さいモードが現はれ 91—

100 cm に顕著なモードがみられる。伊豆東方では 91—100 cm が過半数を占めている。

（ビンナガ）

全般に 28 年 1 月に比較して低率で特に 150°E 以東の各漁場は率が低くなつている。但し東北海區で約 7.0 の高率を示しているのは竿釣のものが含まれているのではないかと思はれる。

150°E 以西の漁場で 140°E を境にしてみるとキハダ、メバチと逆に東側が高率になつている。即ち 130°—140°E では南海々區 0.80 西部太平洋亞熱帶海區 2.04 であるが 140°—150°E の間では伊豆東方 2.69, 西部太平洋亞熱帶海區 2.81 となつており何れも 30°N 以南が高率である。又 150°E 以東に於ては 150°—160° E の間では尚 30° N 以南の西部太平洋亞熱帶海區が 3.07 でその北側より稍高いが 160°—180°E では 30°N 以北の方が高く、平均 5.3—5.4 となつているが 30°N 以南の 170°—180°E では僅かに 1.38 にすぎない。

ビンナガの体長組成は大体 150°E を境として西側は小さく、150°—160° E の間が最も 型が大きく、160°—180°E の間では 30°N 以北に於ては稍小さい。

150°E 以西に於ては 140°E を境として西側の型が大きく東側は小さい。即ち南海々區に於ては 81—90cm を中心として 71—100cm の間にモードがあり、西部太平洋亞熱帶海區の 130°—140°E は 81—100cm にモードがあり 101cm 以上は約 15% 含まれている。

140°—150°E の間の伊豆東方では約 10cm づれて 71—90cm にモードがあり、その北側の東北海區では更に小さく 51—80cm にモードができている。 尤も之は竿釣魚が相当含まれているのではないかと思はれ竿釣の組成と近似している。

30° N 以南では型は稍大きく 81—100 cm にモードがあり 101 cm 以上の大型魚も 26% に達しているが特に 150°E よりに大型魚が多い様である。

150°E 以東に於ては 150°—160°E では 30° N 以北では 101—110 cm を中心として 91—120cm にモードがあり 101cm 以上の大型が 56% に達しており 30°N 以南では101—120cm が 88% に達している。160°—180° E の 30° N 以北では 81—100cm にモードがあり 101cm 以上は 10% 前後にすぎない。又南海々區、伊豆東方に於ける竿釣のビンナガ組成は 61—80cm が過半数を占め東北海區は 51—80cm が多い。

以上全般的にみて 30°N 線を境として北側は南側に比べて型が小さくなつており且 28 年 1 月の組成は大体 71—90cm を中心としているのに対し今年 1 月は 81—

100cm 程度のものが多い。

（クロカワ）

クロカワは各漁場共極めて少くその体長組成は大型魚が過半數を占めている。

（マカジキ）

マカジキは全般に 28 年 1 月と同様低率であるが 150°—160°E の間では稍率が高く特に 30°N 以南に於ては釣獲率 0.16 となつている。

体長組成は明かに東による程型が大きくなつている。

150°E 以西に於ては大体 141—160cm にモードがあるが 150°E よりでは 161—170cm が稍多くなつている。

150°E 以東に於ては 151—160cm を中心として 141—170 cm が過半數を占め特に170°—180° E に於ては 161—180 cm が過半数を占めて 150° E 以西に比べ平均 20cm 大きくなつている。

（メカジキ）

メカジキは 28 年 1 月と同様伊豆東方海區が最も高率で 0.33 となり次いでその東の 30°—32°N, 150°—160°E 附近は 0.22 となつている。東北海區も 0.15 で稍多いが南海々區は少い。

西部太平洋亜熱帶海區では 130°—160°E の間は 0.08 前後 170°—180°E が 0.13 で稍多い。

体長組成は 130°—140°E の間では 71—100cm 程度の小型魚の率が高く 140°—150°E の間では大体 111—160cm 程度のものが多い。

150°E 以東に於ては更に型が大きく 141—180cm 程度に中心がきている。

4 竿　　釣

東北海區及び伊豆東方海區に於ては主としてビンナガの竿釣が多く 1 隻當り 1200 尾程度の漁獲を擧げている。

又南海々區及び東北海區ではクロマグロの幼魚が 1 隻當り平均 800 尾前後釣れている。この体長組成は別表 2 に示した様に 51—60cm が過半數を占めている。

又西部太平洋亜熱帶海區の 22°—28°N, 140°—144°E で操業した 1 隻はキメジ、クルマを釣つているが何れも極めて型の小さいものである。

月別、漁場別、鮪類漁獲調査表

漁場	操業区域	調査隻数	水温(°c)	流向 流速	操業回数	漁具数	鈎数		まぐろ きはだ	まぐろ めばち
ハワイ南西(5°以北)	10°—11° N 174° W	1	26.6 26.7		17	6,120	24,480	尾数 鈎獲率 百分率	101 0.41 8.7	988 4.04 84.9
ミッドウエー	29°—30° N 179°—170° W	1	17.0 19.7		20	5,868	29,340	〃	3 0.01 0.2	416 1.42 34.0
30°—40° N 180°—140° W	30°—32° N 170°—169° W	1	17.9 18.9		18	6,230	31,150	〃		602 1.63 61.4
南洋南部(170°E以西)	0°—10° N 136°—171° E	15	27.2 29.7	NW. SW E	244	81,819	387,802	〃	7966 2.05 58.6	3375 0.87 24.8
ソロモン	0°—15° S 143°—165° E	29	28.0 30.8	NW. SW NE. SE	498	176,755	837,979	〃	29166 3.48 59.0	1768 0.21 3.6
ニューカレドニヤ	15°—33° S 149°—165° E	12	26.2 28.9	NW 0′.5 —1.2′ NE 0.3′	264	104,986	425,314	〃	13381 3.15 40.7	535 0.13 1.6
バンダ,フロレス	7°—8° S 131°—132° E	1	28.3 29.0		12	4,320	21,120	〃	826 3.91 64.4	20 0.09 1.6
ジャワ沿海	11°—14° S 108°—113° E	3	28.3 29.6	WSW 1.0′	57	20,786	101,623	〃	1393 1.37 31.5	572 0.56 12.9
濠洲西方	10°—17° S 108°—117° E	1			34	10,200	51,000	〃	1104 2.16 31.7	300 0.59 8.6
スマトラ西岸沿海	6°—11° S 96°—103° E	2	27.6 29.2		54	20,658	92,252	〃	3568 3.86 56.1	1182 1.28 18.6

(昭和29年1月操業分)

(別表 1)

ぐろ			か		じ		き	かつを	雑	さめ	計	記事	
びんなが	黒まぐろ	いんどまぐろ	くろかわ	しろかわ	まか	めか	ばせう						
15			47		2	10				1	1164	サメ未調査船数	1
0.06			0.19		0.01	0.04				0.0	4.75	体長測定船数	1
1.3			4.0		0.2	0.9				0.1	100		
687			1		12	32		19		54	1224	〃	0
2.34			0.0		0.04	0.11		0.06		0.18	4.17	〃	1
56.1			0.1		1.0	2.6		1.6		4.4	100		
223					16	37		96	6		980	〃	1
0.72					0.05	0.12		0.31	0.02		3.15	〃	1
22.8					1.6	3.8		9.8	0.6		100		
40			1120	33	196	24	248	58	148	378	13586	〃	12
0.01			0.29	0.01	0.05	0.01	0.06	0.01	0.04	0.10	3.50	〃	10
0.3			8.2	0.2	1.4	0.2	1.8	0.4	1.1	2.8	100		
11179			4098	704	308	80	1220	94	505	340	49462	〃	26
1.33			0.49	0.08	0.04	0.01	0.15	0.01	0.06	0.04	5.90	〃	24
22.6			8.3	1.4	0.6	0.2	2.5	0.2	1.0	0.7	100		
13413			3067	292	660	58	37	35	1429	28	32935	〃	11
3.15			0.72	0.07	0.16	0.01	0.01	0.01	0.34	0.01	7.75	〃	7
40.7			9.3	0.9	2.0	0.2	0.1	0.1	4.4	0.1	100		
			184	224	2	2	5	16	3		1282	〃	1
			0.87	1.06	0.01	0.01	0.02	0.08	0.01		6.07	〃	1
			14.4	17.5	0.2	0.2	0.4	1.2	0.2		100		
219		1464	415	153	53	17	21	14	37	70	4428	〃	2
0.22		1.44	0.41	0.15	0.05	0.02	0.02	0.01	0.04	0.07	4.36	〃	3
4.9		33.1	9.4	3.5	1.2	0.4	0.5	0.3	0.8	1.6	100		
436		777	245	202	101	12	11			291	3479	〃	0
0.85		1.52	0.48	0.40	0.20	0.02	0.02			0.57	6.82	〃	1
12.5		22.3	7.0	5.8	2.9	0.3	0.3			8.4	100		
548			759	143	125	5	16		5		6343	〃	1
0.59			0.82	0.16	0.14	0.01	0.02		0.01		6.88	〃	1
8.6			12.0	2.3	2.0	0.1	0.3		0.1		100		

漁場	操業区域	調査隻數	水温(°c)	流向 流速	操業回數	漁具數	鈎數		まぐろ きはだ	まぐろ めばち
西部太平洋亞熱帶	22°—30° N 132°—171° E	109	18.2 22.2	W.SW NE	1559	316,702	2,290,941	尾數	1164	5699
								鈎獲率	0.05	0.25
								率百分	2.7	8.1
30°—35° N 150°—180° E	30°—34° N 150°—178° E	43	17.2 21.8	NE.SE SW.NW	841	206,633	1,353,599	〃	103	3801
									0.01	0.28
									0.1	5.1
東北	35°—38° N 142°—144° E	14	17.0 20.8	ESE.S 2—3′	132	6,808	64,843	〃	38	55
									0.06	0.08
									0.7	1.0
伊豆諸島東方	29°—35° N 140°—148° E	51	18.0 21.6	E. NE 0.2—1.5′	743	120,937	759,466	〃	245	1304
									0.03	0.17
									0.8	4.1
南海々区	30°—35° N 135°—140° E	58	17.3 22.0	SE.NE W.NW. SW	333	43,809	253,616	〃	455	1453
									0.18	0.57
									7.7	27.8
計		341			4826	1,132,631	6,724,525	〃	59505	22070
									0.88	0.33
									19.7	7.3
東北海區	35°—38° N 141°—145° E	35	18.2 20.8		317	竿	釣	尾數		58
伊豆東方	33°—35° N 141°—143° E	32	18.0 21.2		176	〃		〃		46
南海々区	34° N 139°—140° E	4	19.3 20.6		11	〃		〃		
西部太平洋亞熟帶	22°—28° N 140°—144° E	1	20.5 25.0		9	〃		〃	298	170

（別表 2）

ぐろ			かじき					かつを	雑	さめ	計	記事	
びんなが	黒まぐろ	いんどまぐろ	くろかわ	しろかわ	まか	めか	ばせう						
55529	4		81	10	1626	1917	2	196	235	3642	70105	サメ未調査船数	20
2.42	0.0		0.0	0.0	0.07	0.08	0.0	0.01	0.01	0.16	3.06		
79.2	0.0		0.1	0.0	2.3	2.7	0.0	0.3	0.4	5.2	100	体長測定船数	87
66484	16		31	1	530	2170		170	161	1553	75020	〃	11
4.91	0.0		0.0	0.0	0.04	0.16		0.01	0.01	0.11	5.54	〃	30
88.6	0.0		0.0	0.0	0.7	2.9		0.2	0.2	2.1	100		
4529	1				11	98		348		673	5753	〃	6
6.98	0.0				0.02	0.15		0.54		1.04	8.90	〃	3
78.7	0.0				0.2	1.7		6.0		11.7	100		
20452	3		17	1	251	2533	12	47	50	6563	31478	〃	12
2.69	0.0		0.0	0.0	0.03	0.33	0.0	0.01	0.01	0.86	4.14	〃	31
65.0	0.0		0.1	0.0	0.8	8.1	0.0	0.1	0.2	20.8	100		
2039	8		5	1	146	167			2	945	5221	〃	4
0.80	0.0		0.0	0.0	0.06	0.07			0.0	0.37	2.07	〃	48
39.1	0.2		0.1	0.0	2.8	3.2			0.0	18.1	100		
175793	32	2241	10070	1764	4039	7162	1572	1093	2581	14538	302460	〃	108
2.61	0.0	0.03	0.15	0.03	0.06	0.11	0.03	0.02	0.04	0.22	4.50	〃	249
58.1	0.0	0.7	3.3	0.6	1.3	2.4	0.5	0.4	0.9	4.8	100		
40262	951					11		2235		3	43520	体長測定船数	22
38663					1			5291			44001	〃	20
1030	2388										3418	〃	4
											468	〃	1

月別、漁場別、鮪類体長組成（昭和29年1月操業分）

別表2 A

魚種	測定船数	漁場	操業区域	操業回数		50cm以下	51—60	61—70	71—80	81—90	91—100	101—110	111—120	121—130	131—140	141—150	151cm以上	計	漁獲尾数
きはだ	9	南洋南部(170°E以西)	0°—10°N 139°—171°E	143	尾数		1	6	12	13	33	138	527	645	401	44	13	1833	4770
					%		0.1	0.3	0.7	0.7	1.8	7.5	28.6	35.2	21.9	2.4	0.7	100	
	24	ソロモン	0°—15°S 143°—165°E	415		1	2	12	17	52	91	201	628	1583	1619	699	197	5012	24146
						0.0	0.0	0.2	0.3	1.0	1.8	4.0	12.5	31.6	32.3	12.2	3.5	100	
	8	ニューカレドニヤ	15°—33°S 148°—159°E	153					4	8	2	8	75	282	543	535	258	1716	8029
									0.2	0.5	0.1	0.5	4.4	16.4	31.6	31.2	15.0	100	
	1	バンダ，フロレス	7°—8°S 131°—132°E	12			2		2	89	16	7	28	90	73	122	94	523	823
							0.4		0.4	17.0	3.1	1.3	5.4	17.2	14.0	23.3	18.0	100	
	3	ジヤワ沿海	11°—14°S 108°—113°E	57									11	99	191	164	86	551	1393
													2.0	18.0	34.7	29.8	15.6	100	
	1	濠洲西方	10°—17°S 108°—117°E	34									11	40	53	45	7	156	1104
													7.1	25.6	34.0	28.8	4.5	100	
	2	スマトラ西岸	6°—11°S 96°—103°E	54				1	5	91	22	14	58	83	142	190	70	676	3560
								0.1	0.7	13.5	3.3	2.1	8.6	12.3	21.0	28.1	10.4	100	
	74	西部太平洋亜熱帯	22°—30°N 132°—157°E	994			1	42	79	106	69	61	179	175	51	16	3	782	1050
							0.1	5.4	10.1	13.6	8.8	7.8	22.9	22.4	6.5	2.0	0.4	100	
	1	同（竿釣）	22°—28°N 140°—144°E	9		95	28	22	74	75	4							298	298
						31.9	9.4	7.4	24.8	25.2	1.3							100	
	15	30°—35°N 150°—180°E	30°—33°N 150°—179°E	291				2	1	3	4		4	11	4	2	2	33	45
								6.1	3.0	9.1	12.1		12.1	33.3	12.1	6.1	6.1	100	
	25	伊豆東方	30°—34°N 140°—148°E	403				14	41	18	7	16	40	21	8	10	3	178	192
								9.5	23.0	10.1	3.9	9.0	22.4	11.8	4.5	5.6	1.7	100	
	33	南海々区	30°—34°N 134°—139°E	204			1	5	18	30	18	10	45	160	17	15	3	322	337
							0.3	1.6	5.6	9.3	5.6	3.1	14.0	49.7	5.4	4.7	0.9	100	
〃	〃	〃	〃	〃		80cm以下	81—90	91—100	101—110	111—120	121—130	131—140	141—150	151—160	161—170	171—180	181cm以上	〃	〃
	1	ハワイ南西(5°N以北)	10°—11°N 175°—174°W	17				9	31	32	62	80	56	52	34	6		362	988
								2.5	8.6	8.8	17.1	22.1	15.5	14.4	9.4	1.7		100	

め	1	ミッド ウェー	29°—30° N 179°—170° W	20		3 2.4	7 5.6	23 18.3	18 14.3	9 7.1	8 6.3	4 3.2	24 19.0	16 12.7	13 10.3	1 0.8			126 100	416
	1		30°—40° N 180°—140° W	30°—32° N 170°—169° W	18			1 4.3	2 8.7		1 4.3	3 13.0	7 30.4	3 13.0	1 4.3	1 4.3	4 17.4	23 100	37
	9	南洋南部 (170°E以西)	0°—10° N 139°—171° E	143		23 3.4	7 1.0	27 4.0	35 5.2	103 15.4	113 16.9	164 24.6	117 17.5	68 10.2	10 1.5				667 100	1900
	23	ソロモン	0°—15° S 143°—165° E	401		13 1.8	5 0.7	17 2.3	70 9.7	151 20.9	196 27.1	150 20.7	86 11.9	26 3.6	8 1.1	2 0.3			724 100	1491
	8	ニューカレドニヤ	15°—33° S 148°—159° E	153			2 2.1	2 2.1	7 7.4	13 13.7	15 15.8	24 25.3	12 12.6	10 10.5	6 6.3	4 4.2			95 100	253
	1	バンダ フロレス	7°—8° S 131°—132° E	12					6 60.0		2 20.0	1 10.0	1 10.0						10 100	20
ば	3	ジャワ沿海	11°—14° S 108°—113° E	57						5 2.6	20 10.2	20 10.2	79 40.3	50 25.5	20 0.21	2 1.0			196 100	572
	1	濠洲西方	10°—17° S 108°—117° E	34							7 4.8	19 13.0	50 34.2	47 32.2	21 14.4	2 1.4			146 100	300
	2	スマトラ西岸	6°—11° S 96°—103° E	54		6 2.3	1 0.4	5 1.9	21 8.0	45 17.0	60 22.7	69 26.1	41 15.5	14 5.3	2 0.8				264 100	1182
	86	西部太平洋亜熱帯	22°—30° N 132°—155° E	1164		387 10.3	499 13.2	1389 36.8	193 5.1	484 12.8	367 9.6	195 5.2	166 4.4	56 1.5	29 0.7	6 0.2	1 0.0		3772 100	4724
ち	1	同 (竿釣)	22°—28° N 140°—144° E	9		149 87.6	14 8.2	7 4.1											100 170	170
	27		30°—35° N 150°—180° E	30°—33° N 150°—179° E	524		120 7.1	76 4.5	208 12.4	48 2.9	217 12.9	199 11.9	199 11.9	410 24.4	136 8.1	49 2.9	16 1.0	1 0.1	1679 100	4103
	1	東北海區	35°—36° N 141°—142° E	11				9 69.2		2 15.4	2 15.4								13 100	13
	4	同 (竿釣)	35°—38° N 141°—144° E	31		10 21.7	7 15.2	22 47.8	3 6.5	1 2.2	2 4.3	1 2.2							46 100	46
	31	伊豆東方	30°—34° N 140°—148° E	495		45 4.7	76 8.0	449 47.2	57 6.0	147 15.5	91 9.6	40 4.2	25 2.6	12 1.3	6 0.6	3 0.3			951 100	1008
	4	同 (竿釣)	33°—35° N 141°—143° E	31		3 7.5	2 5.0	27 67.5	3 7.5	3 7.5	1 2.5	1 2.5							40 100	40
	46	南海々區	30°—34° N 133°—140° E	264		63 5.6	111 9.8	376 33.3	46 4.1	112 9.8	147 13.0	95 8.4	91 8.1	45 4.0	36 3.2	6 0.5			1128 100	1270

魚種	測定船数	漁場	操業區域	操業回数		40cm以下	41—50	51—60	61—70	71—80	81—90	91—100	101—110	111—120	121cm以上	計	漁獲尾数
びんなが	1	ハワイ南西(5°N以北)	10°—11° N 175°—174° W	17	尾数							2	5	2		9	15
					%							22.2	55.6	22.2		100	
	1	ミッドウエー	29°—30° N 179°—170° W	20						4 6.3	17 27.0	19 30.2	16 25.4	5 7.9	2 3.2	63 100	687
	1		30°—40° N 180°—140° W	18				11 42.3	2 7.7	1 3.8	3 11.5	9 34.6				26 100	223
	4	南洋南部(170°E以西)	6°—8° N 140°—143° E	61								7 23.3	17 56.7	6 20.0		30 100	30
	9	ソロモン	1°—15° S 143°—159° E	164						2 0.4	108 22.5	267 55.7	86 18.0	14 2.9	2 0.4	479 100	4480
	3	ニューカレドニヤ	15°—23° S 148°—159° E	64						2 0.6	20 6.3	150 46.8	147 45.9	1 0.3		320 100	2486
	1	スマトラ西岸	6°—11° S 98°—103° E	28								18 94.7		1 5.3		19 100	458
	83	西部太平洋亜熱帯	22°—30° N 132°—157° E	1143					82 0.6	646 5.1	5681 44.6	3900 30.6	1764 13.8	672 5.3	2 0.0	12747 100	38379
	30		30°—35° N 150°—180° E	583				45 0.8	117 2.2	523 9.9	2282 43.0	1492 28.1	590 11.1	255 4.8	3 0.1	5307 100	45277
	2	東北海區	37°—38° N 143°—144° E	21				130 32.6	140 35.1	109 27.3	19 4.8	1 0.3				399 100	2647
	20	同(竿釣)	35°—38° N 141°—145° E	176			2 0.1	750 24.3	1080 35.0	1116 36.1	141 4.6	1 0.6				3090 100	28201
	34	伊豆東方	30°—34° N 140°—148° E	520				4 0.4	280 12.4	969 41.8	873 38.6	109 4.8	20 0.9	6 0.3		2266 100	11804
	19	同(竿釣)	33°—35° N 141°—143° E	107		1 0.0		200 7.0	870 30.3	1496 52.1	291 20.1	15 0.5				2873 100	23731
	36	南海々區	30°—34° N 133°—140° E	215					20 1.3	189 12.5	932 61.5	291 19.2	72 4.7	12 0.8		1516 100	1900
	1	同(竿釣)	33° N 139° E	2				18 15.0	40 33.3	60 50.0	1 0.8	1 0.8				120 100	1030

						40cm以下	41—50	51—60	61—70												
〃	〃	〃	〃	〃																〃	〃
くまぐろ	1	東北海区（竿釣）	35°—36° N 141° E	4			2	88												90	950
							2.2	97.8												100	
	3	南海々区（竿釣）	34° N 139° E	9			22	223												245	2388
							9.0	91.0												100	

						100cm以下	101—110	111—120	121—130	131—140	141—150	151—160	161—170	171—180	181—190	191—200	201cm以上		
〃	〃	〃	〃	〃														〃	〃
いんど	1	ジャワ沿海	11°—13° S 111°—112° E	24	尾數 %			3	2		3	3	3					14	160
								21.4	14.3		21.4	21.4	21.4					100	

						140cm以下	141—150	151—160	161—170	171—180	181—190	191—200	201—210	211—220	221—230	231—260	261cm以上		
〃	〃	〃	〃	〃														〃	〃
くろかわ	1	ハワイ南西（5°N以北）	10°—11° N 175°—174° W	17		1	12	19	5	3	1	3	1		1			46	47
						2.2	26.1	41.3	10.9	6.5	2.2	6.5	2.2		2.2			100	
	10	南洋南部（170°E以西）	0°—10° N 139°—171° E	161		39	61	135	112	42	19	23	27	17	9	14	4	502	
						7.8	12.2	26.9	22.3	8.4	3.8	4.6	5.4	3.4	1.8	2.8	0.8	100	
	24	ソロモン	0°—15° S 143°—165° E	415		84	98	194	256	172	90	76	87	50	35	43	13	1198	3363
						7.0	8.2	16.2	21.4	14.4	7.5	6.3	7.3	4.2	2.9	3.6	1.1	100	
	8	ニューカレドニヤ	15°—33° S 148°—159° E	153		2	9	56	88	98	69	61	37	45	36	32	7	540	3010
						0.4	1.6	10.4	16.3	18.1	12.8	11.3	6.9	8.3	6.7	5.9	1.3	100	
	1	バンダフロレス	7°—8° S 131°—132° E	12					10	12	27	13	7	2	2	5		78	184
									12.8	15.4	34.6	16.7	9.0	2.6	2.6	6.4		100	
	3	ジャワ沿海	11°—14° S 108°—113° E	57		2	2	21	16	29	20	19	18	13	12	14		166	415
						1.2	1.2	12.7	9.6	17.5	12.0	11.4	10.8	7.8	7.2	8.4		100	
	1	濠洲西方	10°—17° S 108°—117° E	34					7	30	22	7	3	1	3	4		77	245
									9.1	39.0	28.6	9.1	3.9	1.3	3.9	5.2		100	
	2	スマトラ西岸	6°—11° S 96°—103° E	54		1		3	25	34	20	15	5	4	9	6	1	123	759
						0.8		2.4	20.3	27.6	16.3	12.2	4.1	3.3	7.3	4.9	0.8	100	
	33	西部太平洋亞熱帶	22°—30° N 133°—157° E	454		4				2		5	6	7	7	11	2	44	47
						9.1				4.5		11.4	14.6	15.9	15.9	25.0	4.5	100	
	8	30°—35° N 150°—180° E	30°—32° N 151°—179° E	162		1		1					2	3		6		13	13
						7.7		7.7					15.4	23.1		46.1		100	
	5	伊豆東方	30°—32° N 140°—145° E	77								3	1	2		4		10	10
												30.0	10.0	20.0		40.0		100	

別表 2 C

魚種	測定船数	漁場	操業區域	操業回数		141 cm以下	141—150	151—160	161—170	171—180	181—190	191—200	201—210	211—220	221—230	231—260	261 cm以上	計	漁獲尾数
しろかわ	5	南洋南部(170°E以西)	0°—10° N 140°—155° E	82	尾数	1	4	4	2				1	1	2	1	1	17	17
					%	5.9	23.5	23.5	11.8				5.9	5.9	11.8	5.9	5.9	100	
	9	ソロモン	1°—15° S 143°—159° E	166		9	24	13	13	11	11	12	8	5	6	7	4	123	173
						7.3	19.5	10.6	10.6	8.9	8.9	9.8	6.5	4.1	4.9	5.7	3.3	100	
	2	ニューカレドニヤ	17°—23° S 148°—157° E	48		1	3	6	4	5	5	6	3	1	2	1	1	38	80
						2.6	7.9	15.8	10.5	13.2	13.2	15.8	7.9	2.6	5.3	2.6	2.6	100	
	1	バンダフロレス	7°—8° S 131°—132° E	12			15	10	8	28	13	13	4	2	2			95	224
							15.8	10.5	8.4	29.5	13.7	13.7	4.2	2.2	2.2			100	
	1	スマトラ西岸	6°—11° S 98°—103° E	28		3	2	2	2	2	4	7	6	4	2	3		37	143
						8.1	5.4	5.4	5.4	5.4	10.8	18.9	16.2	10.8	5.4	8.1		100	

〃	〃	〃	〃	〃	〃	100 cm以下	101—110	111—120	121—130	131—140	141—150	151—160	161—170	171—180	181—190	191—200	201 cm以上	〃	〃
まかじき	1	ミツドウエー	29°—30° N 179°—170° W	20							2		6	4				12	12
											16.7		50.0	33.3				100	
	1	30°—40° N 180°—140° W	30°—32° N 170°—169° W	18									9	6		1		16	16
													56.3	37.5		6.3		100	
	5	南洋南部(170°E以西)	2°—10° N 139°—163° E	86		1	19	22	5	7	24	38	18	8	3			145	150
						0.7	13.1	15.2	3.4	4.8	16.6	26.2	12.4	5.5	2.1			100	
	2	ソロモン	1°—15° S 152°—159° E	40					1		1					1		3	5
									33.3		33.3					33.3		100	
	3	ニューカレドニヤ	15°—23° S 148°—159° E	64										3	24	104	100	231	318
														1.3	10.4	45.0	43.3	100	
	1	スマトラ西岸	6°—11° S 98°—103° E	28							1	3	21	12	3	1		41	67
											2.4	7.3	51.2	29.3	7.3	2.4		100	
	80	西部太平洋亜熱帯	22°—30° N 132°—157° E	1104			2	2	1	44	353	521	157	30	7			1117	1209
							0.2	0.2	0.1	3.9	31.6	46.6	14.1	2.7	0.6			100	
	25	30°—35° N 150°—180° E	30°—35° N 150°—179° E	487			1			2	20	111	127	63	10	5		339	370
							0.3			0.6	5.9	32.7	37.6	18.6	2.9	1.5		100	

	27	伊豆東方	30°—34° N 140°—148° E	439						1 0.6	29 16.0	87 48.1	45 24.9	15 8.3	4 2.2			181 100	183
	20	南海々区	30°—34° N 133°—140° E	139						3 2.9	31 30.1	50 48.5	17 6.8	2 1.9				103 100	103
〃	〃	〃	〃	〃	〃	100 cm 以下	101 — 110	111 — 120	121 — 130	131 — 140	141 — 150	151 — 160	161 — 170	171 — 180	181 — 190	191 — 200	201 cm 以上	〃	〃
め	1	ミ ッ ド ウ エ ー	29°—30° N 179°—170° W	20			1 4.0			2 8.0	3 12.0	4 16.0	2 8.0	6 24.0	3 12.0	1 4.0	3 12.0	25 100	32
	5	南洋南部 (170°E 以西)	0°—10° N 140°—163° E	79		1 6.7		2 13.3	2 13.3	2 13.3	1 6.7	1 6.7	2 13.3	1 6.7	2 13.3	1 6.7		15 100	16
	5	ソ ロ モ ン	1°—15° S 143°—152° E	81				1 10.0	2 20.0	1 10.0		4 40.0	1 10.0	1 10.0				10 100	19
か	2	ニ ュ ー カレドニヤ	17°—23° S 152°—159° E	34				1 16.7	2 33.3					1 16.7	1 16.7		1 16.7	6 100	12
	1	ス マ ト ラ 西 岸	6°—11° S 98°—103° E	28					1 25.0	1 25.0	2 50.0							4 100	5
じ	83	西部太平洋 亞 熱 帶	22°—30° N 132°—157° E	1142		295 22.5	211 16.0	194 14.8	181 13.8	127 9.7	98 7.5	71 5.4	54 4.1	25 1.9	17 1.3	14 1.1	28 2.1	1315 100	1453
	25	30°—35° N 150°—180° E	30°—33° N 150°—179° E	488		25 2.3	31 2.8	64 5.8	95 8.6	122 11.1	162 14.7	153 19.9	142 12.9	125 11.3	64 5.8	37 3.4	84 7.6	1104 100	1328
き	3	東北海區	35°—38° N 141°—144° E	32		1 1.6	6 9.8	6 9.8	10 16.4	14 23.0	7 11.5	9 14.8	1 1.6	2 3.3	1 1.6	2 3.3	2 3.3	61 100	61
	31	伊豆東方	30°—34° N 140°—148° E	484		95 6.6	115 8.2	182 13.0	248 17.7	197 15.1	173 12.3	135 9.6	101 7.2	67 4.8	36 2.6	21 1.5	32 2.3	1402 100	1733
	28	南海々区		189		39 29.9	22 16.8	17 13.0	16 12.2	20 15.3	6 4.6	5 3.8	2 1.5	3 2.3		1 0.8		131 100	142

鮪類標識放流實施について

3月以降6月20日迄に標識放流実施の委托をなした船数は50隻、(標識360本) である。

6月20日迄に放流実施の報告のあつた船数は10隻、放流尾數45尾である。

放流実施船名及び放流実施の概要は次表の通りである。

船名	標識番号	放流年月日	放流位置	魚種 (尾数)
神奈川丸	A 0012—0014	29.4.29 5.9	8°—9° N 89°—91° E	メバチ (3)
江之島丸	A 0022—0030	29.3.26 5.4	4°—10° N 86°—99° E	キハダ (4) メカ (2) メバチ (2)
相模丸	A 0031—0039	29.4.9 5.22	6°—9° N 87°—92° E	キハダ (4) メカ (1) キバチ (2) バセウ (1)
共和丸	A 0041—0044	29.4.8 4.28	6°—7° N 86°—90° E	キハダ (2) カメ (1) メカ (1)
岩手丸	A 0057—0059	29.4.18	4°—5° N 78°—79° E	メハダ (1) メバチ (1)
福島丸	A 0176—0181	29.5.29 5.31	11°—12° N 88°—89° E	キハダ (4) マカ (1)
富山丸	A 0201—0210	29.4.22 5.3	5°—8° N 83°—86° E	キハダ (4) メカ (2) メバチ (3) カツオ (1)
1.寶洋丸	A 0066—0067	29.4.28	0° 157°—158° W	キハダ (1) メバチ (1)
宮崎丸	A 0121—0122	29.4.23 26	19°—23° N 122°—126° E	キハダ (2)
5.幸進丸	A 0142	29.5.1	3° N 142°—143° E	キハダ (1)

MDK

漁船には絶對の信用を誇る

三電の無線機



株式會社 三崎無線電機製作所

本社營業所　神奈川縣三浦郡三崎町仲崎187
TEL. 543. 460ノ乙番

八戸營業所　八戸市鮫町 東北無線電機工業所
TEL. 2577番

出張所　浦賀、深浦、函館

漁船の氷，餌料の仕込は

三崎漁連へ 砕氷設備毎時50屯2基完備

（向ヶ崎・花暮岸壁）

製氷能力 日産五〇〇屯
貯氷能力 五五〇〇屯



凍結能力 日産一七屯
冷蔵収容量 六〇〇屯

三崎漁業協同組合連合会（製氷冷凍工場）

会長 寺本正市

（神奈川県三浦郡三崎港 TEL三崎609・655番）

營業品目

1 RCA漁船用小型レーダー、ローラン、漁船用各種無線機
電氣音響機器及電気操縦装置の据付並に修理工事
2 陸上電信所及放送所の建設工事
3 特種電子機器及電氣装置の組立並にオーバーホール

三波工業株式會社

本社 横浜市西區北幸町一ノ三五
電話神奈川(4) 0050, 0575 番
第一工場 横浜市神奈川區鶴屋町一ノ六六
第二工場 横浜市西區北幸町一ノ三五
出張所 大阪、神戸、門司
代理店 函館、吳、舞鶴

日魯漁業株式會社

本　社　東京都千代田區丸ノ内2ノ2丸ビル4階
電話 和田倉 (20) 1851 (代表)

大洋漁業株式會社

本　社　東京都千代田區丸ノ内1ノ4新丸ビル6階
電話 千代田 (27) 代表 1041, 1241

事代漁業株式會社

取締役社長　寺　本　正　市
本　社　神奈川縣三浦郡三崎町花暮一四七番地
電話 三崎 378, 56

神奈川縣鰹鮪漁業協同組合販賣所

組合長　寺　本　正　市
神奈川県三浦郡三崎港
(電話 三崎 八六〇～八六四番)

三崎魚類株式会社
三崎町魚商協同組合

神奈川県三浦郡三崎町西野九二
電話 三崎 市外専用 570～4 市内専用 670～4
事務専用 575～6 製函部用 675

昭昭29年6月印刷
昭和29年6月発行　—(會員頒布)—

監　集　神水試調査部
編集兼発行人　菅野進

神奈川県三崎町　神奈川縣水産試驗場内
発行所　鮪漁業研究會

諸官廳船……遠洋漁船……御用

創業五十年
最良の品質
最善のサービス
を誇る 株式會社 **安保商店** 電 三崎 116

▶三崎港御入港の節は何卒御引立の程御願い致します◀

魚問屋水産加工漁業

株式會社 **長谷川廣吉商店**

神奈川県三崎港
電話三崎三七番

鮪延繩漁具一式
船具、漁具、工具、塗料
製造販売 株式會社 **山星商店**

本社 東京都中央區月島通り 4の5
電話深川 (64) 1959
營業所 神奈川県三崎町海南 54
電話 三崎 54

輸出ヴイタミン油・罐詰・冷凍魚
遠洋漁業・各種魚類肝臟買付

湘南水産工業株式會社

神奈川県三浦郡三崎町二町谷 3806 の 4
電話 三崎・370番・362番

石油、酒類は

ゼネラル物産特約店

合名會社 **香山角太郎商店**

神奈川縣三崎町西野六七

電話三崎 10番 (酒部)
826番 (石油部)
250番 (貯油所)